



Základní škola Senice na Hané

# Naturschutzgebiete der Tschechischen Republik

Partneři projektu:

Základná škola, ul. P. Dobšinského 5, Prievidza (Slovensko)

Publiczna Szkoła Podstawowa im. Jana Kochanowskiego (Polsko)

Základní škola Senice na Hané (Česko)

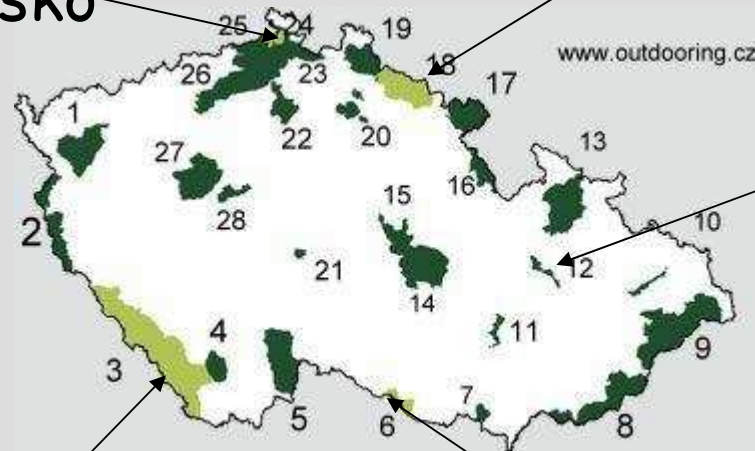


# Die Naturschutzgebiete der Tschechischen Republik

In der Tschechischen Republik gibt es 4 Naturparks und mehr als 20 Naturschutzgebiete

Naturpark  
České Švýcarsko

Naturpark  
Riesengebirge (KRNAP)



Naturschutzgebiet  
Litovelské  
Pomoraví

Naturpark  
Šumava

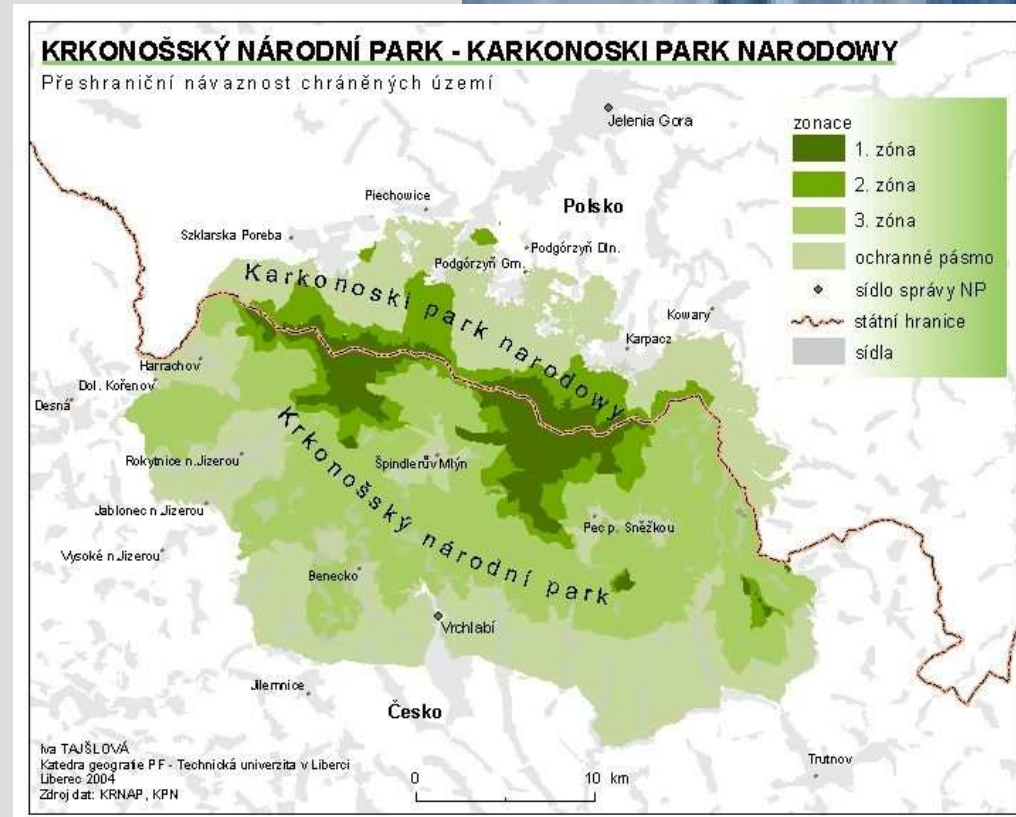

Naturpark Podyjí



# Naturpark Riesengebirge

## - das höchste tschechische Gebirge


- Fläche: 370 km<sup>2</sup>
- Gründung: 1963
- Hier quillt der Fluss Elbe
- Der höchste Gipfel: die Schneekoppe - 1602 m
- Weitere Gipfel:
  - Luční hora (1555)
  - Studniční hora (1554)



# Tiere



- der Dachshund
- der Fuchs
- der Marder
- der Hirsch
- die Fledermaus
- verschiedene Arten der Vögel (der Bussard, die Meise)






# Naturpark Šumava

„das grüne Dach Europas“

- Fläche: 69 030 ha (der grösste Naturpark in Mitteleuropa)
- Gründung: 20.3.1991
- Hochstift: Plechý – 1378 m
- Lokalität: Südwesten der Tschechischen Republik
- Die Gletscherseen (Teufelsee, Schwarzsee)
- Der Rest des Urwalds (Boubínurwald)



# Floren und Fauna

- fast 1100 Arten  
Pflanzen



Enzian



Margerite



Dotterblume

- Tiere



Ries



Habicht



Otter



# Tiere und Pflanzen




## • Tiere:

- Hirsch
- Fledermaus
- Ries
- Biber
- Salamander
- Wassermolch



## • Pflanzen:

- Fichte
- Tanne
- Kiefer
- Blaubeeren
- Lilie

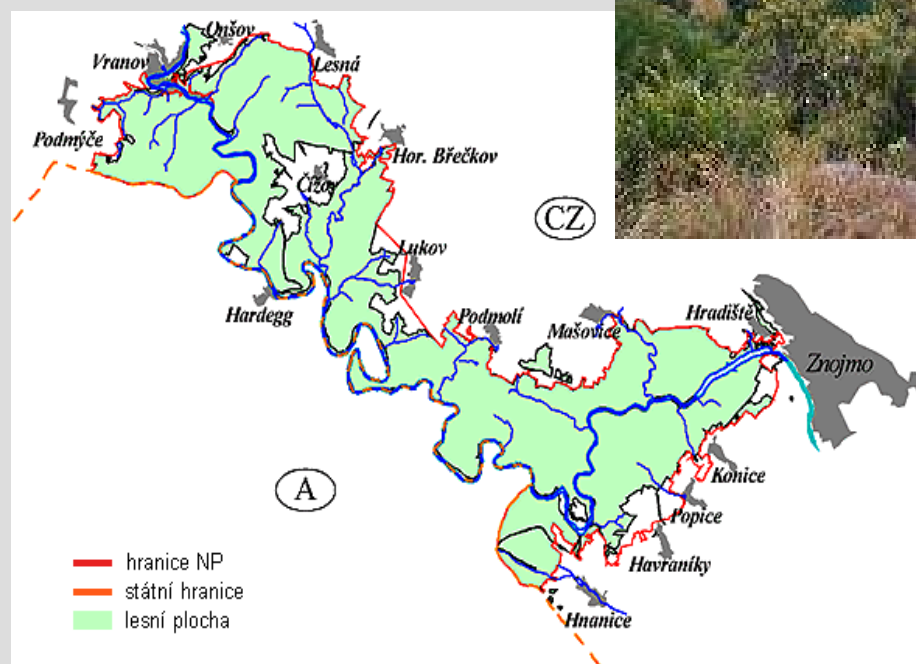




# Podyjí

- der kleinste Naturpark in Tschechien

- Gründung: 1991
- Fläche: 63 km<sup>2</sup>
- Der höchste Gipfel: 536 m
- Lokalität: Das Gebiet zwischen Znojmo und Vranov
- Der Fluss Dyje – Canon (40 km lang)
- Die Heide (von Znojmo nach Österreich)



# Fauna

- Der Otter
- Der Ziesel
- Der Mistfink
- Der Schwarzstorch
- Der Haubentaucher
- Die Fangheuschrecke
- Die Ringelnatter
- Der Uhu





# Naturschutzgebiet Litovelské Pomoraví

- Fläche – 96 km<sup>2</sup>
- Gründung - 1993
- Lokalität- Mittelmähren  
(zwischen den Städten  
Mohelnice und Olomouc)
- Das Quellgebiet des  
Flusses March
- Das Karstgebiet (Třesín)  
und der Laubwald  
(Doubravka)



# Floren

## viele Pflanzen:

- Schneeglöckchen
- Knotenblume
- Buschwindröschen
- Berganemone

